

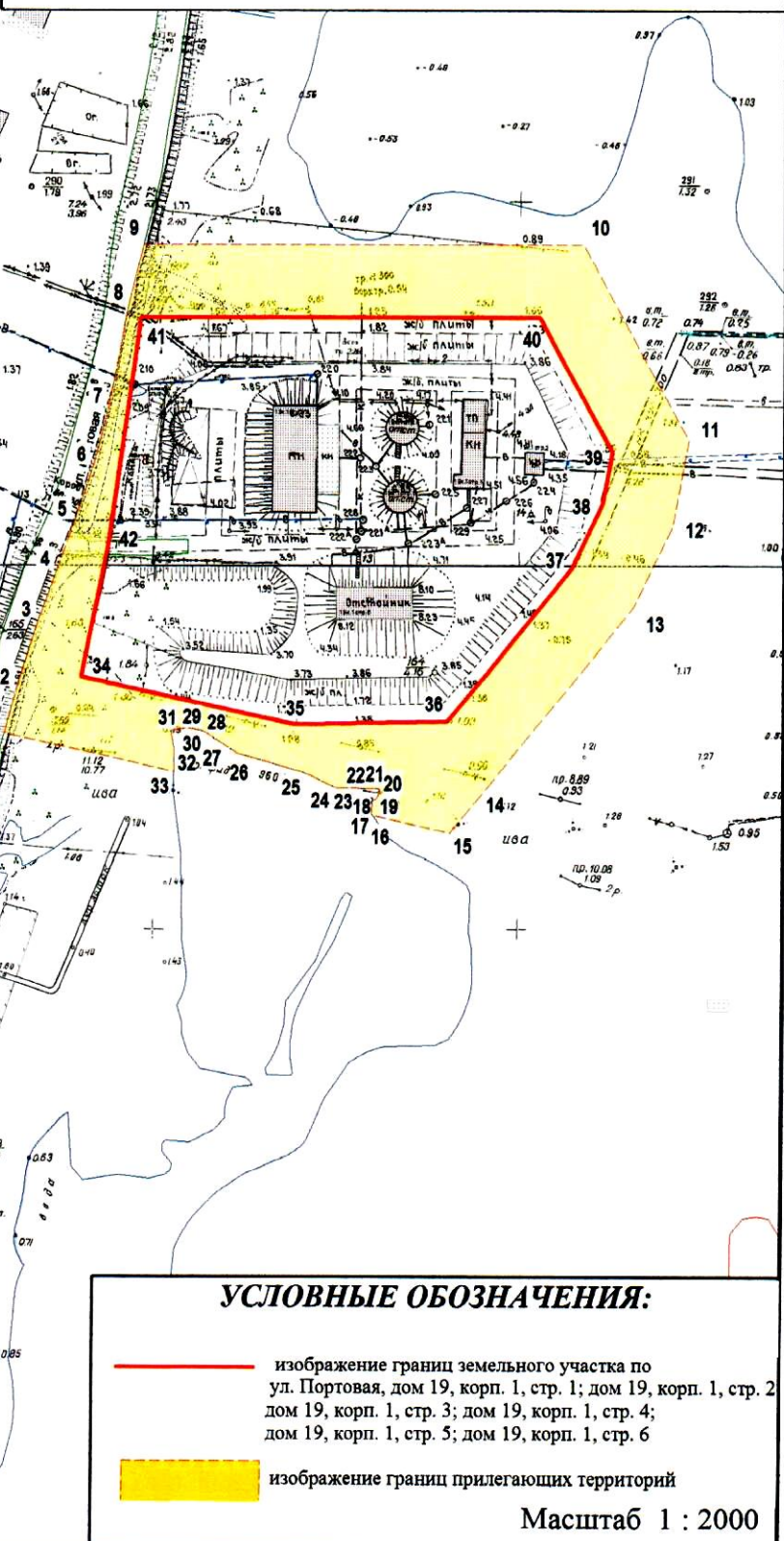
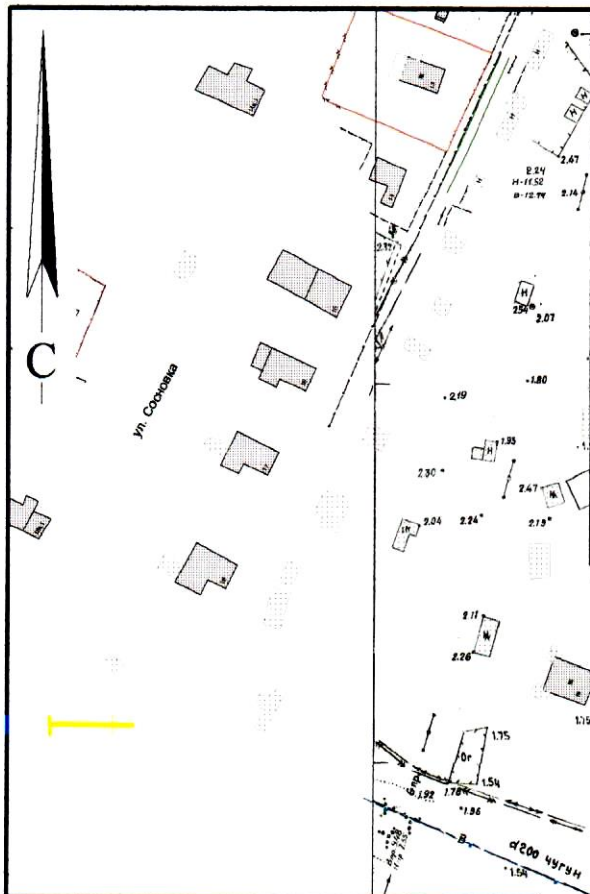
КАРТА-СХЕМА ГРАНИЦ ПРИЛЕГАЮЩИХ ТЕРРИТОРИЙ

нежилого здания расположенного по адресу:
Российская Федерация, Архангельская область,
муниципальное образование "Город Архангельск",
город Архангельск, улица Портовая, дом 19, корп. 1, стр. 1;
дом 19, корп. 1, стр. 2; дом 19, корп. 1, стр. 3; дом 19, корп. 1, стр. 4;
дом 19, корп. 1, стр. 5; дом 19, корп. 1, стр. 6
(кадастровый номер земельного участка 29:22:012505:1)

УТВЕРЖДЕНА

Постановлением Администрации
муниципального образования "Город Архангельск"


от " 30 " 08 2019 г. № 1326




Система координат МСК-29

Обозначение характерных точек границ	координаты, м	
	X	Y
1	662338.00	2518194.42
2	662351.61	2518197.51
3	662370.09	2518202.54
4	662383.59	2518206.85
5	662397.63	2518211.25
6	662412.90	2518215.73
7	662428.88	2518219.20
8	662458.07	2518223.77
9	662473.96	2518227.07
10	662478.66	2518347.69
11	662426.22	2518378.86
12	662402.10	2518375.25
13	662379.67	2518365.53
14	662326.82	2518326.34
15	662315.42	2518317.88
16	662319.30	2518296.64
17	662320.09	2518296.06
18	662323.39	2518296.12
19	662323.79	2518296.78
20	662324.49	2518297.44
21	662325.54	2518297.90
22	662326.50	2518297.97
23	662327.07	2518297.87
24	662326.78	2518286.18
25	662330.58	2518276.71
26	662335.02	2518258.63
27	662340.63	2518249.39
28	662341.11	2518247.98
29	662341.52	2518245.05
30	662341.23	2518242.11
31	662340.54	2518239.99
32	662335.88	2518241.09
33	662329.41	2518241.36
34	662354.82	2518214.82
35	662343.71	2518273.98
36	662346.23	2518315.83
37	662389.73	2518348.09
38	662407.65	2518355.86
39	662422.13	2518358.02
40	662458.20	2518336.58
41	662453.94	2518227.14
42	662391.89	2518220.85

УСЛОВНЫЕ ОБОЗНАЧЕНИЯ:

 изображение границ земельного участка по
ул. Портовая, дом 19, корп. 1, стр. 1; дом 19, корп. 1, стр. 2;
дом 19, корп. 1, стр. 3; дом 19, корп. 1, стр. 4;
дом 19, корп. 1, стр. 5; дом 19, корп. 1, стр. 6

 изображение границ прилегающих территорий

Масштаб 1 : 2000